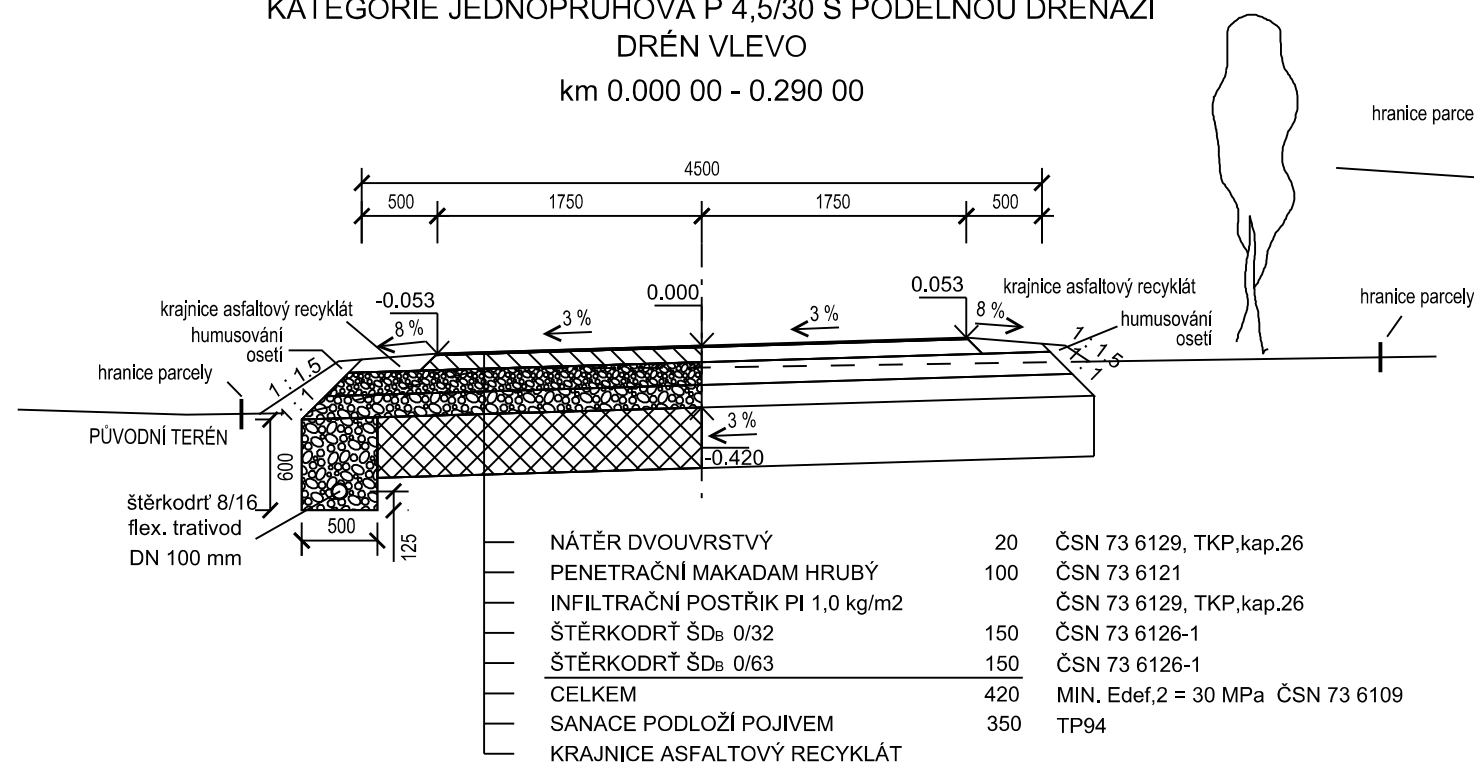


# VZOROVÝ PŘÍČNÝ ŘEZ POLNÍ CESTOU S POVRCHEM Z PENETRAČNÍHO MAKADAMU

KATEGORIE JEDNOPRUHOVÁ P 4,5/30 S PODÉLNOU DRENÁŽÍ  
DRÉN VLEVO

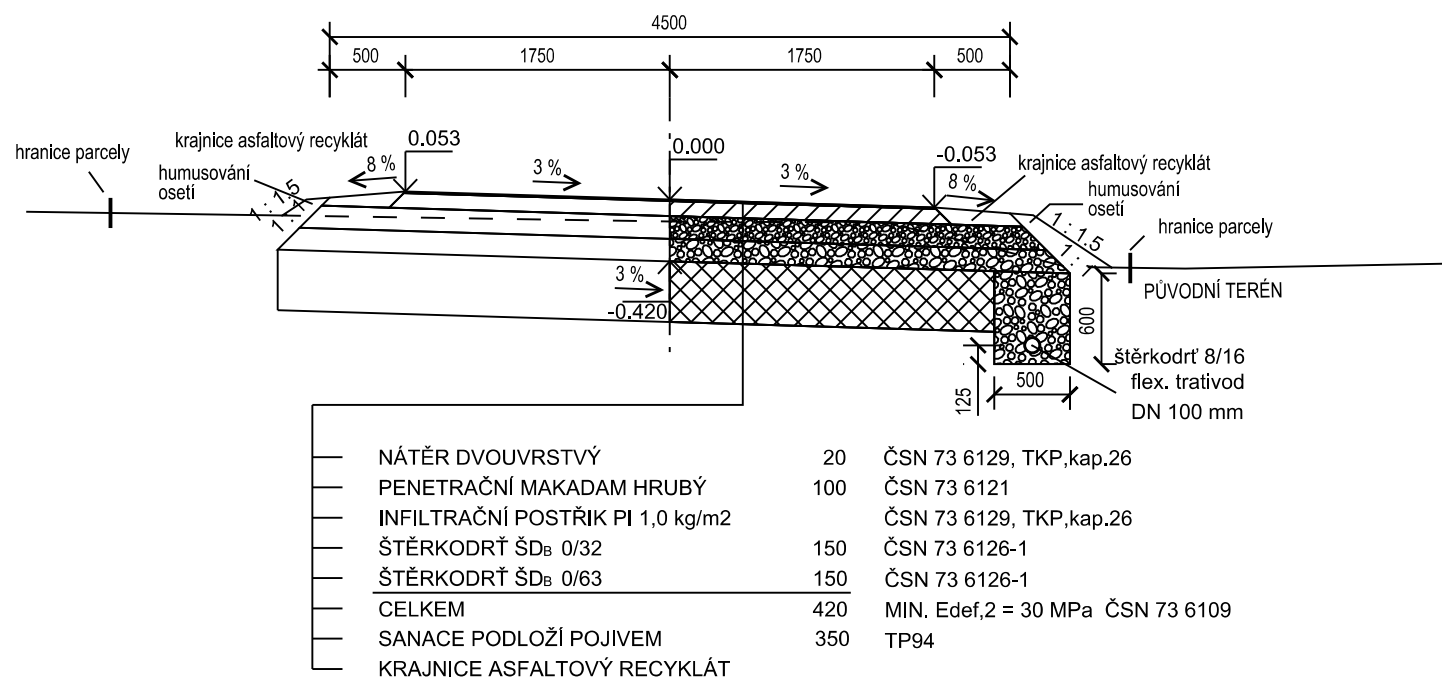
km 0.000 00 - 0.290 00



# VZOROVÝ PŘÍČNÝ ŘEZ POLNÍ CESTOU S POVRCHEM Z PENETRAČNÍHO MAKADAMU

KATEGORIE JEDNOPRUHOVÁ P 4,5/30 PODÉLNOU DRENÁŽÍ  
DRÉN VPRAVO

km 0.290 00 - 0.390 00



# VZOROVÝ PŘÍČNÝ ŘEZ POLNÍ CESTOU S POVRCHEM Z PENETRAČNÍHO MAKADAMU

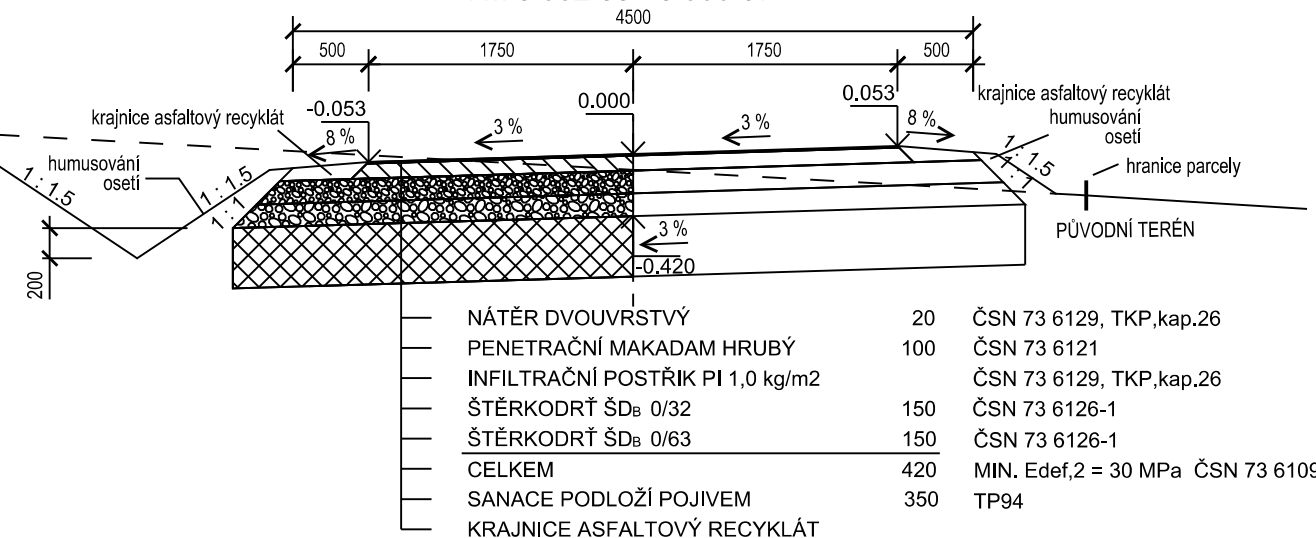
KATEGORIE JEDNOPRUHOVÁ P 4,5/30 S PŘÍKOPEM

PŘÍKOP VLEVO

km 0.390 00 - 0.800 00

km 0.850 00 - 0.920 00

km 0.992 00 - 0.999 07



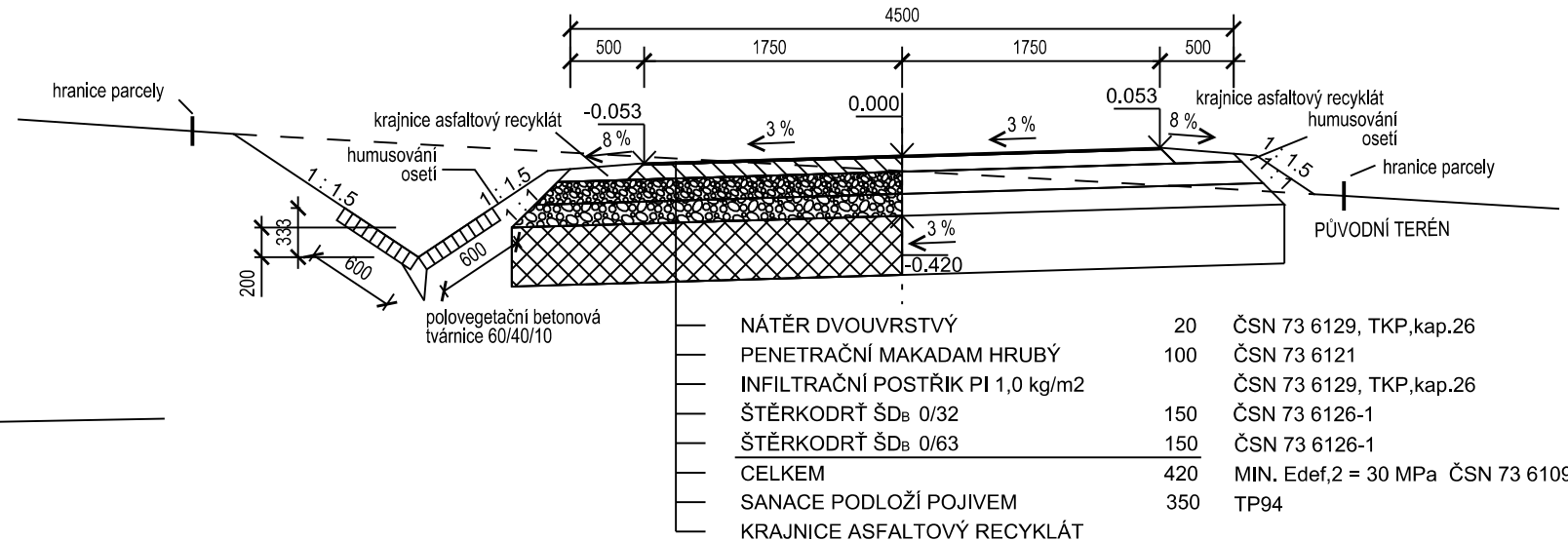
# VZOROVÝ PŘÍČNÝ ŘEZ POLNÍ CESTOU S POVRCHEM Z PENETRAČNÍHO MAKADAMU

KATEGORIE JEDNOPRUHOVÁ P 4,5/30 S PŘÍKOPEM

PŘÍKOP VLEVO

km 0.800 00 - 0.850 00

km 0.920 00 - 0.992 00



Veškeré inženýrské sítě jsou v PD uvedeny orientačně, před zahájením stavby musí být vytyčeny v předstihu dle požadavku jednotlivých správců sítí !

VYPRACOVAL	ZODP. PROJ.	ODP. ZAST	<b>Hanousek s.r.o.</b> Barákova 41, Prostějov IČO: 29186404 tel. 777 623 608, 582 331 013 e-mail: hanousek.pv@centrum.cz www.hanousekpv.cz	
Ing. Jan Krč	Ing. Miroslav Lošťák	Ing. František Hanousek		
OBEC, k.ú.:			Lukavec, Lukavec u Pacova	
KRAJ, OBEC s rozš.pús.:			Vysočina, Pacov	
OBJEDNATEL:			Česká republika - Státní pozemkový úřad, Krajští pozemkový úřad pro Kraj Vysočina Pobočka Pelhřimov	
AKCE:			<b>Stavby prvků plánu společných zařízení v k.ú. Lukavec u Pacova - etapa 1 SO 01 Polní cesty s potírozními prvky - HC6 a VC17</b>	
PŘÍLOHA:			Vzorové příčné řezy polní cesty HC6	
			ZAK. - ARCH. ČÍSLO	3/23/1 - 224/1
			DATUM	duben 2023
			MĚŘITKO	1 : 50
			SOUŘ. SYSTÉMY	S-JTSK, Bpv
			STUPEŇ	DSP/DPS
			Č. PŘÍLOHY	Č. KOPIE
			<b>D.1.10.</b>	<b>1</b>